

Управление образования Красносулинского района

Перевозчик МБОУ Первомайская СОШ

УТВЕРЖДАЮ:

Директор ОУ

 / Л.П. Меркулова /
«31» август 2015 год



ПАСПОРТ
ШКОЛЬНОГО МАРШРУТА

МБОУ Первомайская СОШ п.Первомайский- м.р. Алмазный-х.Долотика- м.р. Алмазный –п.Первомайский МБОУ Первомайская СОШ

(наименование маршрута)

Вид маршрута: школьный

СОГЛАСОВАНО

Заместитель Главы
Администрации
Красносулинского района по
вопросам социального
развития

И.А. Зеленская/
личная подпись Ф.И.О.

« » 20 года

М.П.

СОГЛАСОВАНО

Начальник
Управления образования
Красносулинского района

Н.А. Бондаренко/
личная подпись Ф.И.О.

« » 20 года

М.П.

Составлен по состоянию на 2015-2016 учебный год

Основные характеристики маршрута

Общая протяженность: 13 км.

Расстояние между границами населенных пунктов (начальный, конечный): п.Первомайский-0 км, п.Октябрьский- 5 км, п.Алмазный – 9 км, х.Долотинка -13 км.

Сезонность работы (период работы):
с 01.09.2015 г по 30.06.2016 г.

Дата открытия и основание:

 Приказ № 339 от 23.08.2007г. Управления образования «О передаче в оперативное управление школьного автобуса»

 Приказ №340 от 23.08.2007г. Управления образования «О подвозе учащихся из х.Долотинка в МОУ Первомайскую СОШ»

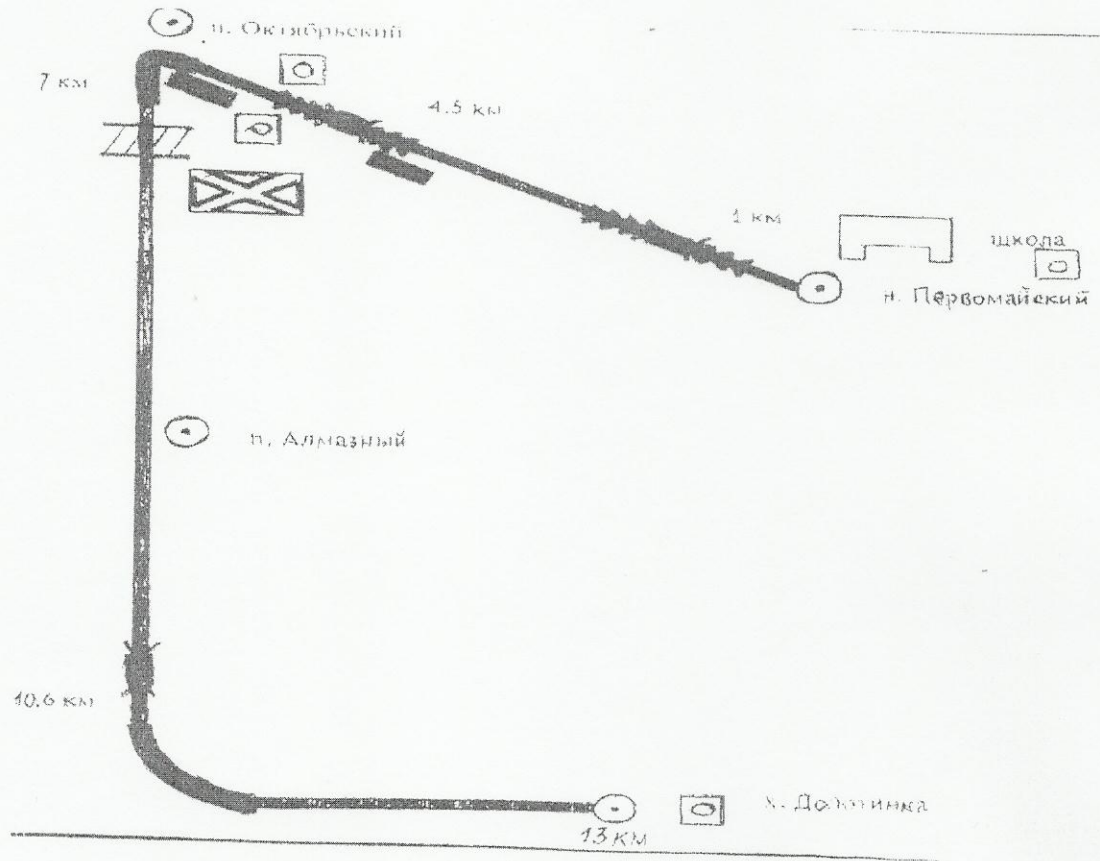
Дата закрытия и основание:

СОГЛАСОВАНО:
Начальник
ОГИБДД МО МВД России
«Красносулинский»

СОГЛАСОВАНО:
ОГИБДД МО МВД России
г. Гуково

СОГЛАСОВАНО:
Начальник СП пути

« » 201 г.



Опасные участки:


- ⊙ - населенный пункт
- ↓↑ - спуск, подъем
- ✕ - мост
- ▧ - Ж.Д.
- ▧ - ПЕРЕЕЗД
- Покрывтие дороги - асфальт

СХЕМА ОПАСНЫХ участков на маршруте

п. Первомайский - м.р. Алмазный -
х. Долотинка - и обратно - мост

Директор

Л.П. Меркулова



Путь следования по маршруту

Путь следования по муниципальному образованию	Согласование администрации муниципального образования	Дата согласования
Начальный пункт: 1. <u>п.Первомайский МБОУ</u> <u>Первомайская СОШ</u>		
Промежуточный пункт: 2. <u>п.Октябрьский</u> 3. <u>п.</u> <u>Алмазный</u> _____ _____	не согласовываются	
Конечный пункт: _____ <u>х. Долотинка</u>		

АКТ
замера протяжённости маршрута

Комиссия, в составе: _____ директор Меркулова
Л.П. _____,
_____ завхоз Брагина
А.В., _____
_____ водитель Полухин
С.В. _____

«_31_» августа 2015__ года, проведя замер расстояний между остановочными пунктами и общей протяженности маршрута «гараж- школа п.Первомайский-п.Октябрьский -п.Алмазный –х.Долотинка-п.Алмазный – п.Октябрьский –школа п.Первомайский» на автобусе марки ПАЗ 42347070, государственный № У 576 СУ 161, путевой лист № 94____, водитель Полухин С.В., на стандартной авторезине, а также путем сверки с паспортом дороги, установила:

Общая протяженность маршрута, согласно показанию счетчика спидометра (или по километровым столбам – при их наличии), составила за один рейс

28 км. Всего рейсов в день- 4; 3 рейса в х.Долотинка, 1 дополнительный рейс в п.Октябрьский. Проезд за 1 день составляет-91 км. Всего за учебную неделю: $91 \text{ км} \times 3 + 101 \text{ км} \times 2 = 475 \text{ км}$.

Расстояние от фактического места расположения перевозчика до начального пункта маршрута составило 2 км., а от конечного пункта маршрута до фактического места расположения перевозчика составило 13 км.

Члены комиссии:

_____ директор _____ / _____ Меркулова Л.П. _____ / должность _____ подпись _____ Ф.И.О.
_____ завхоз _____ / _____ Брагина А.В. _____ / должность _____ подпись _____ Ф.И.О.
_____ водитель _____ / _____ Полухин С.В. _____ / должность _____ подпись _____ Ф.И.О.







Расстояние между промежуточными остановочными пунктами
При подвозе обучающихся в МБОУ Первомайскую СОШ.

(в 1 рейс)

Туда			Наименование остановочных пунктов	Обратно		
Показания спидометра	Расстояние между остановоч- ными пунктами	Расстояние от начального пункта		Показания спидометра	Расстояние между остановоч- ными пунктами	Расстояние от начального пункта
1	2	3	4	5	6	7
27434 км	-	2	гараж	27462 км	2	-
27436 км	2	6	школа	27460 км	2	4
27442 км	6	10	п.Октябрьский	27458 км	6	6
27446 км	4	14	п.Алмазный	27452 км	4	12
27449 км	3	18	х.Долотинка	27449 км	3	15

Стоянка транспортного средства- гараж филиала «Молаканский» ООО агрофирма «ТОПАЗ», расстояние от школы до места стоянки- 2 км. ФАП х. Молаканский по пути от места стоянки до школы.
Расстояние от школы до п. Октябрьский – 6 км.
Расстояние от школы до х. Долотинка- 13 км.

Члены комиссии:

	директор /  / Меркулова Л.П. /	должность / подпись / Ф.И.О.
	завхоз /  / Брагина А.В. /	должность / подпись / Ф.И.О.
	водитель /  / Полухин С.В. /	должность / подпись / Ф.И.О.
	/ / /	

Изменения в схеме движения по маршруту

Временное изменение на маршруте (укорочение, введение объездов, прекращение движения)	Дата изменения	Причина изменения	Основание изменения
Изменений в схеме движения по маршруту нет			

Характеристика дороги на маршруте

Ширина проезжей части, тип покрытия
(по участкам с указанием их протяженности)

Дорога по маршруту п.Первомайский – х.Долотинка имеет твердое асфальтовое покрытие с необходимыми указательными и предупреждающими дорожными знаками на всем протяжении (13 км в одну сторону).

Мосты на п. Первомайском и п.. Октябрьском имеют боковые ограждения.

Железнодорожный переезд на повороте с п. Октябрьский в п. Алмазный снабжен семафором.

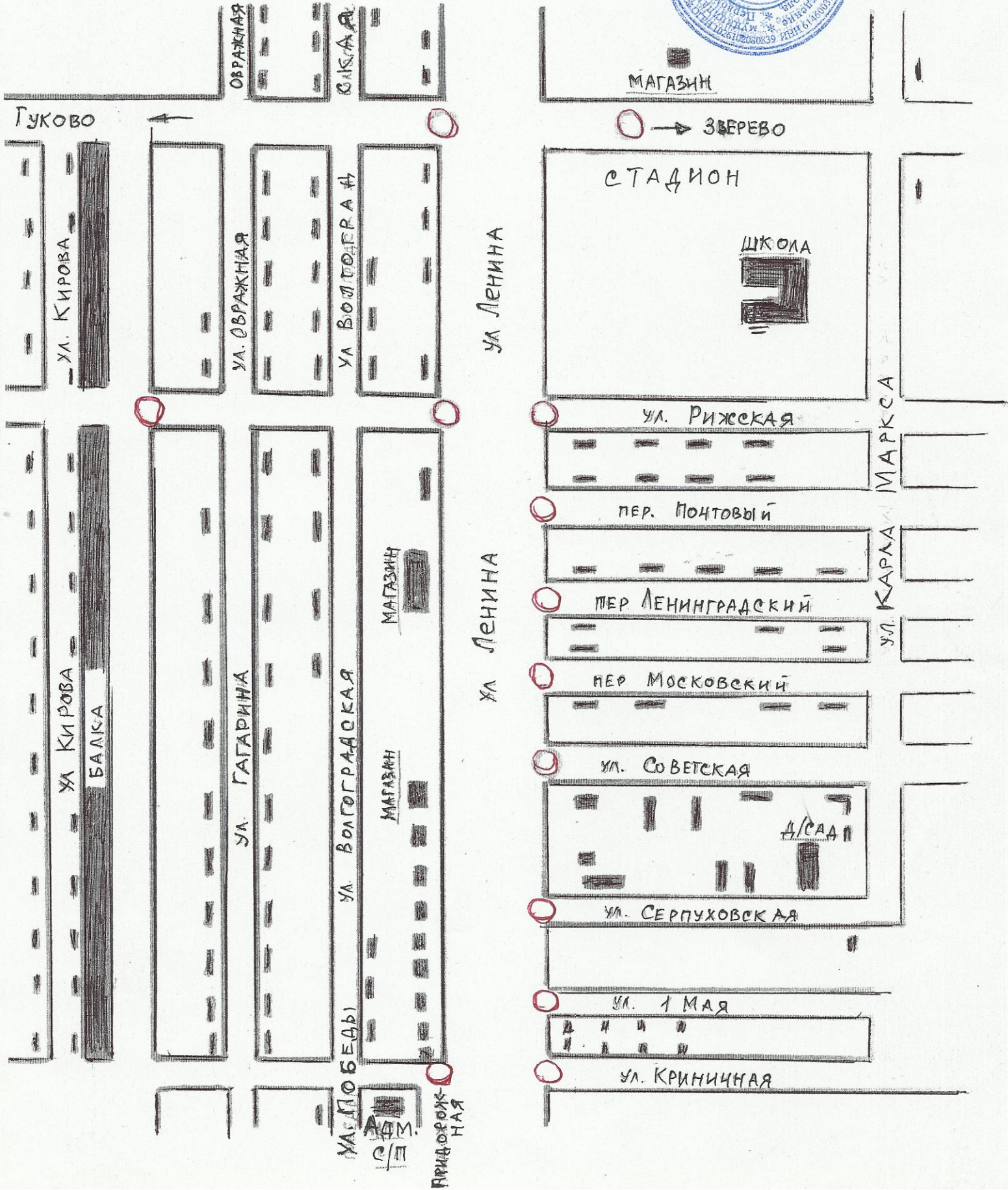
В населенных пунктах по ходу маршрута определены остановки автобусов.

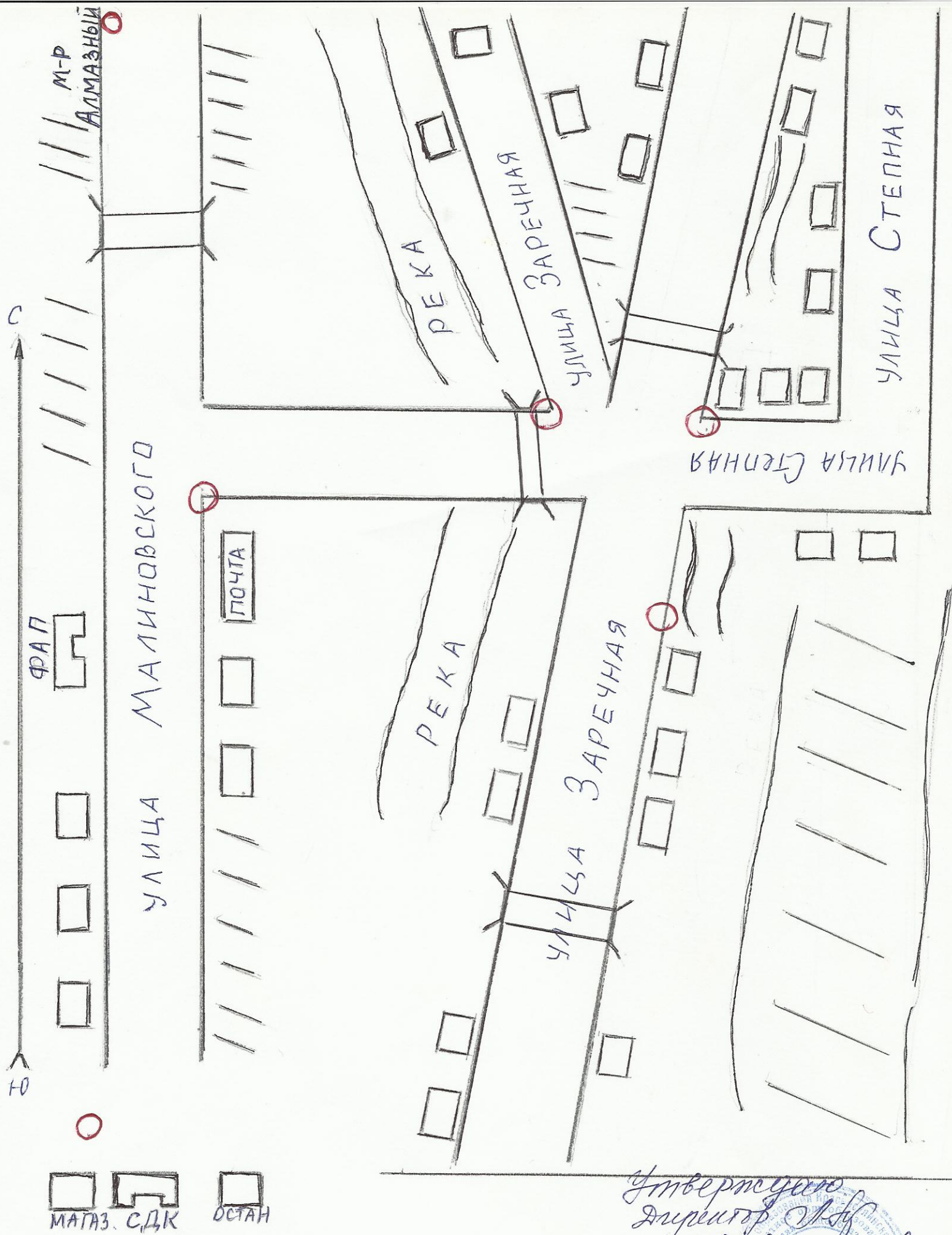
Ширина проезжей части дороги от п.Первомайский до поворота в п.Алмазный – 7м, по населенному пункту Алмазный- 5,8 м., от п.Алмазный до х.Долотинка- площадь у ДК -6,7 м

Схема опасных участков п. Первомайского
по маршруту «дом-школа-дом»

Утверждено:

Директор Школы
Директор





Утверждаю
 Директор МБУ
 И.В. Меркурьев

ДОКУМЕНТ

Х. ДОЛОТИНКА

Схема маршрута обучающихся к автобусной остановке

СВЕДЕНИЯ О ТРАССЕ МАРШРУТА

Кем обслуживается дорога	п.Первомайски-п.Алмазный ОГИБДД МО МВД России «Красносулинский». и г.Гуково от п. Первомайский до х. Долотинка
Наличие мостов (между какими пунктами или на каком километре) и их грузоподъемность	п.Первомайский-1км, п. Октябрьский-5 км, 9 км мост между п.Алмазный и х.Долотинка
Наличие железнодорожных переездов (между какими пунктами или на каком километре) и вид их (охраняемые, неохраняемые)	Железнодорожный переезд- п.Октябрьский-5,7 км, не охраняемый.
На каких остановочных пунктах имеются съездные площадки.	х.Долотинка (площадь у ДК)
Наличие разворотных площадок на конечных пунктах.	Двор МБОУ Первомайской СОШ, площадь перед ДК в х.Долотинка.

Дата заполнения «31» 08 20 15 год